






























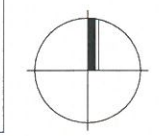


LEGENDE

		WOHNBAUFLÄCHEN (§ 1 Abs. 1 Nr. 1 BauNVO)
		GEMISCHTE BAUFLÄCHEN (§ 1 Abs. 1 Nr. 2 BauNVO)
		GEWERBLICHE BAUFLÄCHEN (§ 1 Abs. 1 Nr. 3 BauNVO)
		SONDERBAUFLÄCHEN (§ 1 Abs. 1 Nr. 4 BauNVO)
		FLÄCHEN FÜR DEN GEMEINBEDARF (§ 5 Abs. 2 Nr. 2 u. Abs. 4 BauGB)
		ÖFFENTLICHE VERWALTUNGEN
		SCHULE
		KIRCHEN UND KIRCHLICHEN ZWECKEN DIENENDE GEBÄUDE UND EINRICHTUNGEN
		SOZIALEN ZWECKEN DIENENDE GEBÄUDE UND EINRICHTUNGEN
		GESUNDHEITLICHEN ZWECKEN DIENENDE GEBÄUDE UND EINRICHTUNGEN
		KULTURELLEN ZWECKEN DIENENDE GEBÄUDE UND EINRICHTUNGEN
		SPORTLICHEN ZWECKEN DIENENDE GEBÄUDE UND EINRICHTUNGEN
		POST
		FEUERWEHR
		ÜBERÖRTLICHE UND ÖRTLICHE HAUPTVERKEHRSSTRASSEN
		RUHENDER VERKEHR
		BAHNANLAGEN
		FLÄCHEN FÜR VERSORGENSANLAGEN, FÜR DIE ABFALLENTSORGUNG UND ABWASSER-BESEITIGUNG SOWIE FÜR ABLAGERUNGEN (§ 5 Abs. 2 Nr. 4 u. Abs. 4 BauGB)
		ELEKTRIZITÄT M = STROMMAST
		WASSER BR = BRUNNEN HB = HOCHBEHÄLTER PW = PUMPWERK
		ABWASSER
		HAUPTVERSORGUNGSLEITUNGEN (§ 5 Abs. 2 Nr. 4 UND Abs. 4 BauGB) - OBERIRDISCH
		HAUPTVERSORGUNGS- UND HAUPTABWASSERLEITUNGEN (§ 5 Abs. 2 Nr. 4 u. Abs. 4 BauGB) - UNTERIRDISCH
W		WASSERVERSORGUNG
A		ABWASSER
G		GAS
20 KV		STROM

		GRÜNFLÄCHEN (§ 5 Abs. 2 Nr. 5 u. Abs. 4 BauGB)
		PARKANLAGE
		DAUERKLEINGÄRTEN
		SPORTPLATZ
		SPIELPLATZ
		BADEPLATZ, FREIBAD
		FRIEDHOF
		WASSERFLÄCHEN (§ 5 Abs. 2 Nr. 7 u. Abs. 4 BauGB)
		UMGRENZUNG VON FLÄCHEN FÜR DIE WASSERWIRTSCHAFT, DEN HOCHWASSERSCHUTZ UND DIE REGELUNG DES WASSERABFLUSSES (§ 5 Abs. 2 Nr. 7 u. Abs. 4 BauGB)
		ÜBERSCHWEMMUNGSGEBIET
		HOCHWASSERRÜCKHALTEBECKEN
		UMGRENZUNG VON FLÄCHEN MIT WASSERRECHTLICHEN FESTSETZUNGEN (§ 5 Abs. 2 Nr. 7 u. Abs. 4 BauGB)
		SCHUTZGEBIET FÜR GRUND- UND QUELLWASSERGEWINNUNG
		HOCHWASSERGEFÄHRDETES GEBIET HQ EXTREM
		FLÄCHEN FÜR ABGRABUNGEN (§ 5 Abs. 2 Nr. 8 u. Abs. 4 BauGB)
		VORHALTEFLÄCHEN FÜR DEN ABBAU OBERFLÄCHENNAHER ROHSTOFFE
		FLÄCHEN FÜR LANDWIRTSCHAFT (§ 5 Abs. 2 Nr. 9 u. Abs. 4 BauGB)
		FLÄCHEN FÜR WALD (§ 5 Abs. 2 Nr. 9 u. Abs. 4 BauGB)
		UMGRENZUNG VON SCHUTZGEBIETEN UND SCHUTZOBJEKTEN IM SINNE DES NATURSCHUTZRECHTES (§ 5 Abs. 4 BauGB)
		LANDSCHAFTSSCHUTZGEBIET
		NATURSCHUTZGEBIET
		ARCHÄOLOGISCHE KULTURDENKMALE i.S.v. § 2 DSchG
		ARCHÄOLOGISCHE KULTURDENKMALE i.S.v. § 12 DSchG
		ALTLASTEN (EINE KENNZEICHNUNG ALLER FLÄCHEN IST AUFGRUND DES PLANMAßSTABES NICHT MÖGLICH. AUF DIE VOLLSTÄNDIGE LISTE / STAND JANUAR 2013 UNTER F ANHANG IM ERLÄUTERUNGSBERICHT WIRD VERWIESEN.)
		GEMARKUNGSGRENZE DER ORTSTEILE
		DARSTELLUNGEN AUS DEM RECHTSWIRKSAMEN FNP
		NEUPLANUNGEN, ERWEITERUNGEN UND GEPLANTE UMNUTZUNGEN
		FLÄCHEN, DIE AUS DEM RECHTSWIRKSAMEN FNP HERAUSGENOMMEN WURDEN
		DARSTELLUNGEN ZUR 1. ÄNDERUNG DES FNP
		NEUPLANUNGEN, ERWEITERUNGEN UND GEPLANTE UMNUTZUNGEN
		ÄNDERUNGEN IM RAHMEN DER 2. EINGESCHRÄNKTEN OFFENLAGE
		FLÄCHEN, DIE IM RAHMEN DER 2. OFFENLAGE WIEDER HERAUSGENOMMEN WERDEN



VERWALTUNGSGEMEINSCHAFT OBERKIRCH-RENCHE- LAUTENBACH			
1. ÄNDERUNG FLÄCHENNUTZUNGSPLAN			
LEGENDE			
PLAN NR.:	DATUM: 07.09.12	GEÄND.: 03.07.13/15.07.13/10.03.14/	
PROJ NR.: 0212163	BEARB: <i>Fischer</i>	MARST.:	15.12.15
PLANUNGSBÜRO FISCHER			
79100 FREIBURG, GÜNTERSTALSTR. 32			Stadtplanung
TEL. 0761 / 70342-0 FAX. 70342-24			Architektur
email info@planungsbaerofischer.de			Landschaftsplanung Baulanderschließung